

À découvrir...

1. Sentier botanique - 1 km

De la place de la Mairie partir à droite, descendre la rue Neuve pour accéder à l'aire d'accueil et de pique-nique de ce circuit.
Ce sentier de promenade botanique vous fera connaître les espèces forestières ou de sous-bois qui peuplent nos campagnes.





3. Circuit La Fontaine - Le Gourret - 10 km

Ce circuit emprunte dans sa première partie le circuit de La Fontaine décrit plus haut (2).
Au niveau de la fontaine Sainte Anne prendre le chemin sur la droite qui serpente à travers le périmètre de protection du captage d'eau potable de Kergamet. Site de 20 ha boisé en 1998 de 14 450 arbres.
Le circuit traverse la cité résidentielle de Ty-Varlen et descend vers la vallée du ruisseau Le Gourret.
Après la traversée de la D 143 : "PRUDENCE", poursuivre par le chemin de Keryéré.
Pendant quelques mètres on chemine dans ce qui était autrefois le bief du moulin de Kérandraon-Gourret.
Remonter ensuite pour rejoindre le hameau de Kerhuel. Dans ce village prendre à gauche derrière un garage la garenne de Kerhuel - Poullaouen qui ramène, ensuite vers le bourg.




2. Circuit de la Fontaine - 5 km

Départ de ce circuit Place de la Mairie. Partir à gauche, traverser l'axe Quimper-Audierne : "PRUDENCE" et suivre l'aire de détente.
Après avoir parcouru de belles garennes et des chemins creux ombragés, ce circuit vous mènera jusqu'à l'aire de la fontaine Sainte Anne qui vous offrira un cadre calme et agréable pour une pause. Cette fontaine a été restaurée en 1990 par l'association "Landudec Randonnées".
Ce circuit emprunte aussi en partie la promenade botanique pour le retour vers le bourg.



4. Circuit des 3 Ormes - 11 km

Trois ormes : Trois arbres au symbole de la République.
Point de départ de ce circuit : l'église qui a été reconstruite en 1904, traverser le placître pour emprunter l'ancienne voie romaine jusqu'au village de Kerhat. Bifurquer à droite, poursuivre jusqu'à Kérvin, puis Kéranor par un chemin creux, ensuite prendre à gauche un sentier en face de la route de Kéridreuff Trémaëron (*). Il rejoint une cascade bien rafraîchissante avant de longer la rivière Le Goyen avec ses berges ombragées et ses différents moulins (Moulin Neuf, Moulin Poas et Moulin Côm).
Entre les barrières américaines, sur la droite le lavoir de Kernilis mérite le détour.
Après le Moulin Côm, emprunter l'ancienne route de Douarnenez; au passage aller jusqu'au petit pont de pierre qui enjambe le Goyen. Cette route remonte ensuite vers Kergoff où se trouve un ancien four à pain à la sortie du village. Après avoir traversé la D 143 : "PRUDENCE" prendre le chemin en face qui rejoint l'itinéraire de départ pour le retour vers le bourg.



(*) A ce niveau en poursuivant tout droit, vous avez la possibilité de rejoindre le circuit des vallées de Plogastel à 2,5 km ou de rallonger ce circuit par une boucle de 2 km environ.

Conception et réalisation : Mairie de Landudec
avec la collaboration de l'association "Landudec Randonnées"
ESAT de Ty-Varlen, Landudec - 02 98 91 59 45

- Crêperie La Korrigane 02 98 91 55 52
 - Pizza Mania (à emporter) 02 98 91 59 93
 - Auberge de Tante Marie 02 98 91 57 57
 - L'escalie 02 98 10 40 81
- Restaurants**
- Pharmacie 02 98 91 55 69
- POINT INFORMATIONS MAIRIE :** 02 98 91 52 09

Marcher en file indienne, sur le côté gauche lorsque vous empruntez une route goudronnée.
Tout au long des différentes balades proposées vous irez à la rencontre de la nature avec sa faune et sa flore.
Chemin faisant n'hésitez pas à vous arrêter pour regarder, observer et écouter ce qui vous entoure car nous oublions parfois la beauté de cette nature et tout ce qu'elle nous apporte.
La nature nous accueille, aussi nous devons la respecter et la protéger.

Amis randonneurs



**CIRCUITS
PÉDESTRES**



À DÉCOUVRIR...


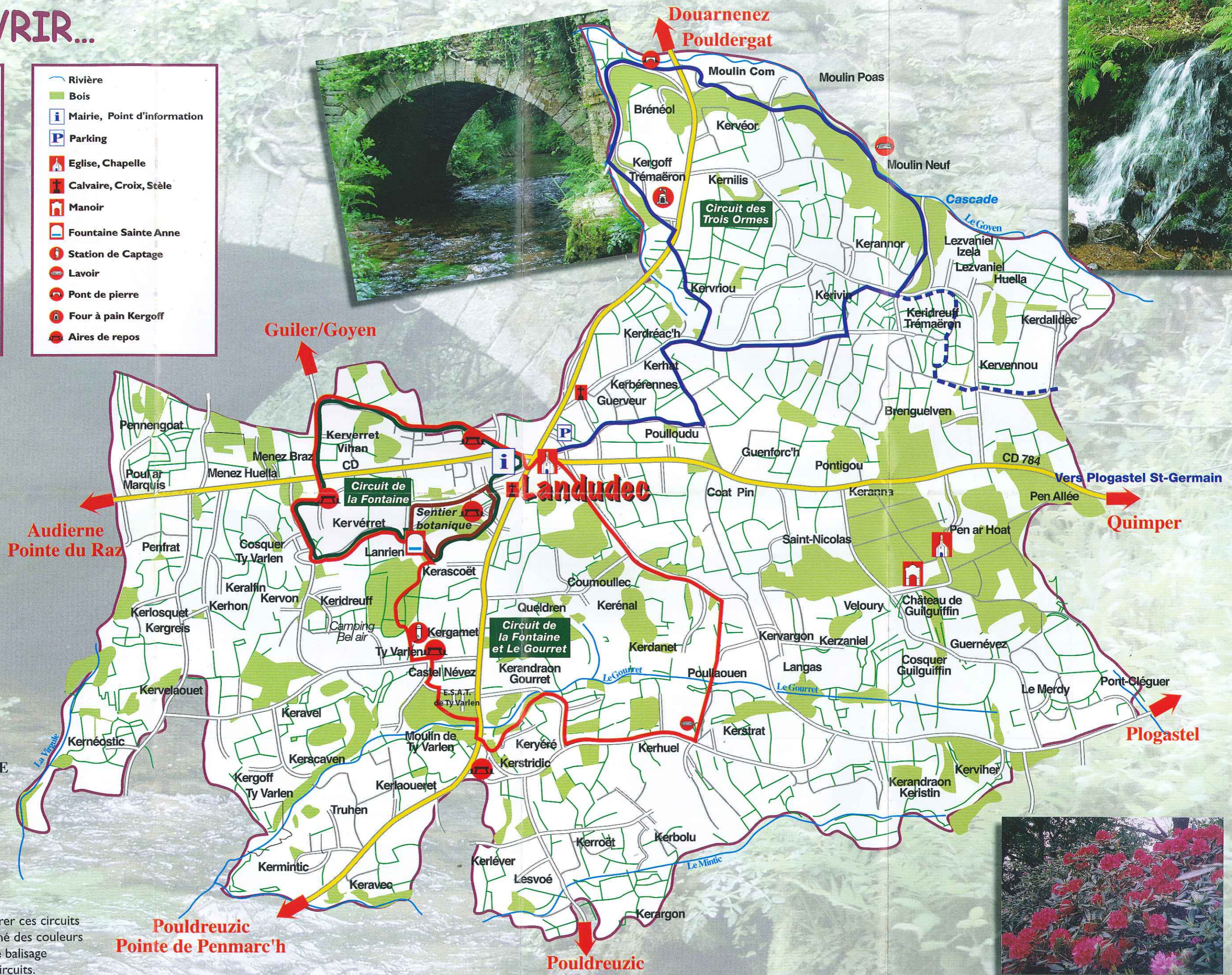

Continuité du sentier

Changement de direction

Mauvaise direction

PR
Petites
Randonnées

- Rivière
- Bois
- Mairie, Point d'information
- Parking
- Eglise, Chapelle
- Calvaire, Croix, Stèle
- Manoir
- Fontaine Sainte Anne
- Station de Captage
- Lavoir
- Pont de pierre
- Four à pain Kergoff
- Aires de repos



Afin de vous permettre de repérer ces circuits sur le plan, nous leur avons donné des couleurs différentes, mais sur le terrain, le balisage est en **JAUNE** pour tous ces circuits.

